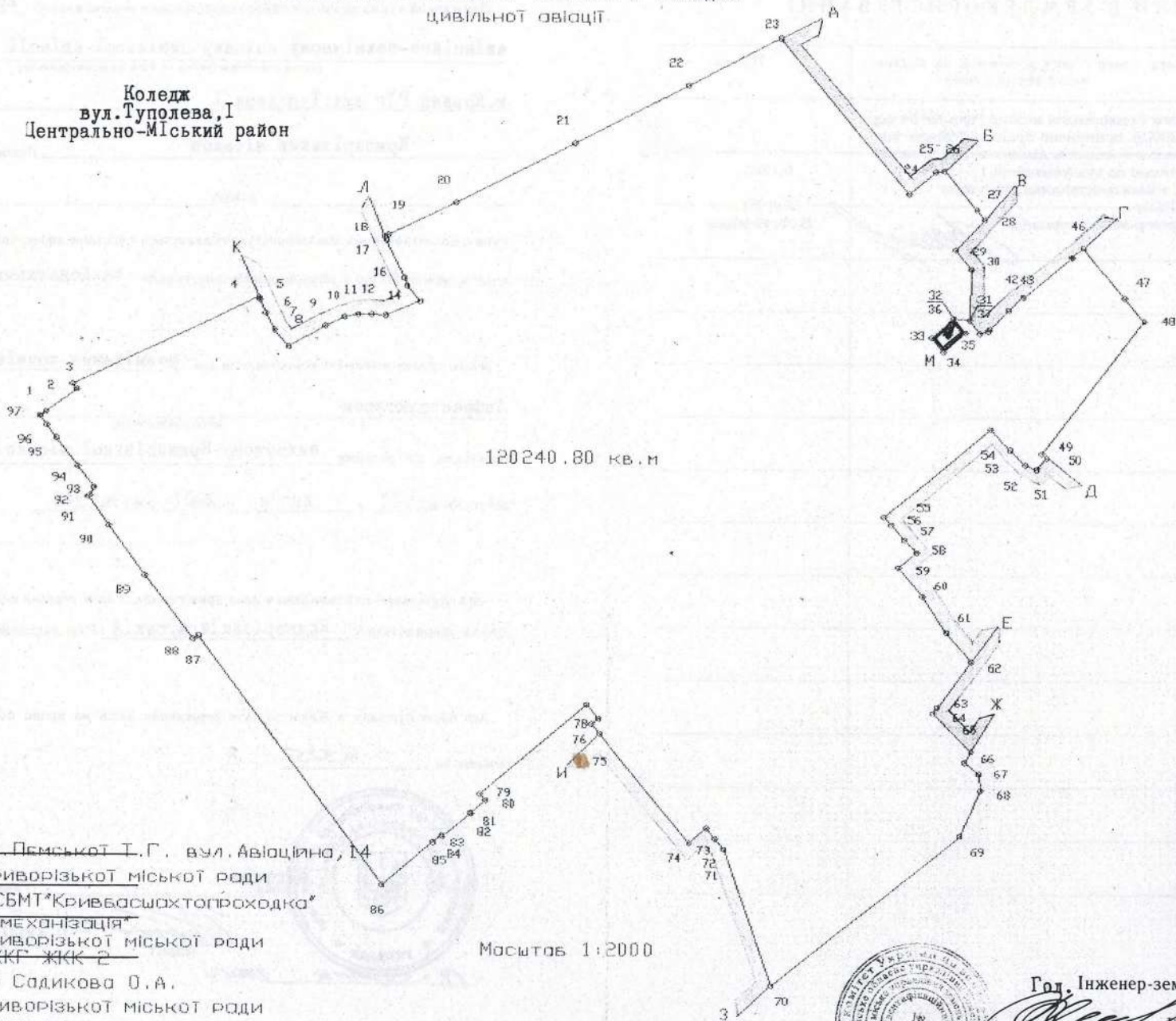


ПЛАН ЗОВНІШНІХ МЕЖ ЗЕМЛЕКОРИСТУВАННЯ

Криворізького авіаційно-технічного коледжу
цивільної авіації

Коледж
вул.Туполева, I
Центрально-Міський район



ТАБЛИЦЯ ДОВГ

№№	ДОВЖИНА ЛІНІЇ	№№	ДОВЖИНА ЛІНІЇ
1	18.21	50	7.39
2	3.23	51	5.64
3	96.42	52	10.32
4	1.43	53	13.53
5	6.81	54	66.02
6	9.31	55	5.33
7	10.12	56	9.17
8	20.05	57	6.50
9	9.75	58	11.19
10	6.57	59	17.97
11	6.65	60	20.54
12	6.99	61	18.79
13	17.51	62	27.35
14	9.50	63	3.73
15	4.34	64	28.15
16	19.94	65	6.19
17	1.79	66	8.91
18	2.06	67	7.67
19	35.20	68	24.07
20	63.29	69	114.35
21	60.69	70	68.82
22	49.57	71	6.53
23	95.36	72	11.16
24	16.40	73	67.63
25	4.00	74	6.06
26	24.20	75	4.07
27	6.02	76	8.80
28	89.17	77	65.95
29	12.06	78	4.07
30	24.19	79	9.20
31	7.87	80	0.64
32	13.92	81	17.57
33	8.89	82	0.62
34	13.93	83	5.29
35	8.88	84	31.18
36	7.87	85	147.46
37	8.05	86	3.03
38	4.16	87	37.86
39	1.07	88	29.43
40	13.08	89	16.75
41	9.32	90	0.68
42	0.50	91	4.40
43	29.88	92	12.51
44	0.40	93	17.08
45	7.05	94	7.68
46	31.34	95	5.34
47	14.25	96	3.45
48	79.85	97	
49	3.07	1	

ОПИС МЕЖ

- Від А до Б землі гр. Пемської Т.Г. вул.Авіаційна, 14
- " Б до В землі Криворізької міської ради
- " В до Г землі ДСБМТ "Кривбасшахтопроходка" БУГ "Гідромеханізація"
- Від Д до Е землі Криворізької міської ради
- Від Е до Ж землі ПП Садикова О.А.
- Від Ж до З землі Криворізької міської ради
- Від З до И землі УЖКГ ЖКК-2
- Від И до К землі Криворізької міської ради
- Від К до Л землі Криворізького авіаційно-технічного коледжу цивільної авіації

Від Л до А землі Криворізької міської ради
Масштаб 1: _____
Від М до М землі ВАТ "ЕК" Дніпрообленерго" КНІМ

Масштаб 1:2000



Гол. Інженер-землепорядник
В. С. ГРИГІЧЕНКО
(підпис) (прізвище)

1
2
3
4
5
6
7
8
9
10
11
12
13
14
15
16
17
18
19
20
21
22
23
24
25
26
27
28
29
30
31
32
33
34
35
36
37
38
39
40
41
42
43
44
45
46
47
48
49
50



1
2
3
4
5
6
7
8
9
10
11
12
13
14
15
16
17
18
19
20
21
22
23
24
25
26
27
28
29
30
31
32
33
34
35
36
37
38
39
40
41
42
43
44
45
46
47
48
49
50

ДОДАТОК N__1__
до Державного акту 1-ДП N 007291 на право
постійного користування землею
Криворізькому овіційно-технічному коледжу
цивільної авіації
/Рішення виконкому Криворізької міської ради
N 748 від 11.07.2001 р./

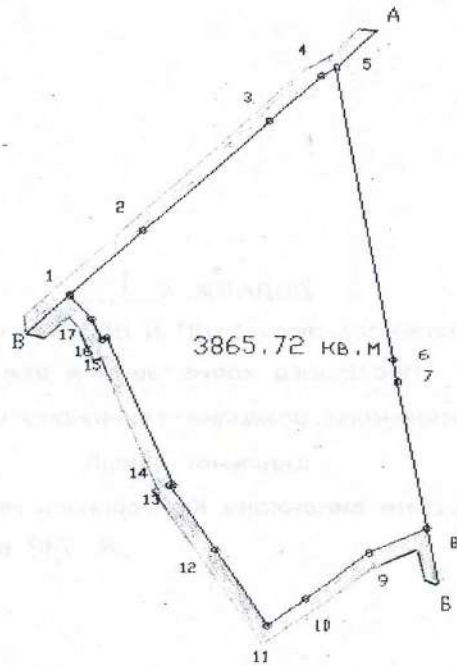
ПЛАН ЗОВНІШНІХ МЕЖ ЗЕМЛЕКОРИСТУВАННЯ
Криворізького авіаційно-технічного коледжу
цивільної авіації

Склад пально-мастильних матеріалів
вул. Купріна
Центрально-Міський район

Котельня
Авіаціана, 1
Центрально-Міський район

ТАБЛИЦЯ ДОВЖ

№№	ДОВЖИНА ЛІНІЇ
1	18.35
2	31.28
3	13.02
4	3.38
5	56.52
6	4.17
7	28.25
8	11.77
9	15.40
10	8.58
11	17.40
12	14.88
13	0.80
14	30.62
15	0.90
16	4.27
17	6.08
1	



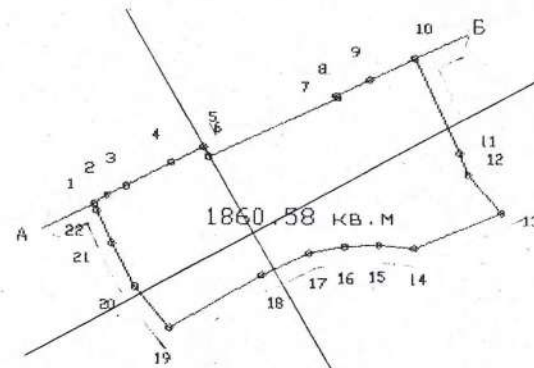
Масштаб 1:1000

Опис меж:

- Від А до В землі Криворізької міської ради
- Від В до В землі Криворізького шляхо-будівельного управління "Кривбасасфальт"
- Від В до А землі ДАК "Укррудпром" ДП "Криворізький державний залізничний комбінат"

ТАБЛИЦЯ ДОВЖ

№№	ДОВЖИНА ЛІНІЇ
1	2.86
2	3.98
3	9.73
4	6.73
5	2.22
6	26.51
7	0.30
8	7.01
9	9.25
10	19.94
11	4.34
12	9.50
13	17.51
14	6.59
15	6.65
16	6.57
17	9.75
18	20.05
19	10.12
20	9.31
21	6.81
22	1.43
1	



Масштаб 1:1000

Рішенням Криворізької міської Ради №404 від 18.12.2002р. припинено право постійного користування земельною ділянкою площею 1860,58 кв. м для розміщення котельні по вул. Авіаційній, 1.

Опис меж:

- Від А до Б землі Криворізької міської ради
- Від Б до А землі Криворізького авіаційно-технічного коледжу цивільної авіації

Гол. інженер-землевпорядник  В. Сагличенко

Криворізький міський голова
Криворізька міська рада
Криворізький район

Криворізький міський голова
Криворізька міська рада
Криворізький район



№	Площа	Відомості
1	10,0	
2	10,0	
3	10,0	
4	10,0	
5	10,0	
6	10,0	
7	10,0	
8	10,0	
9	10,0	
10	10,0	

ДОДАТОК N__2__
до Державного акту 1-ДП N 007291 на право
постійного користування землер
Криворізькому авіаційно-технічному коледжу
цивільної авіації
/Рішення виконкому Криворізької міської ради
N 748 від 11.07.2001 р./

Криворізький район

Криворізький район

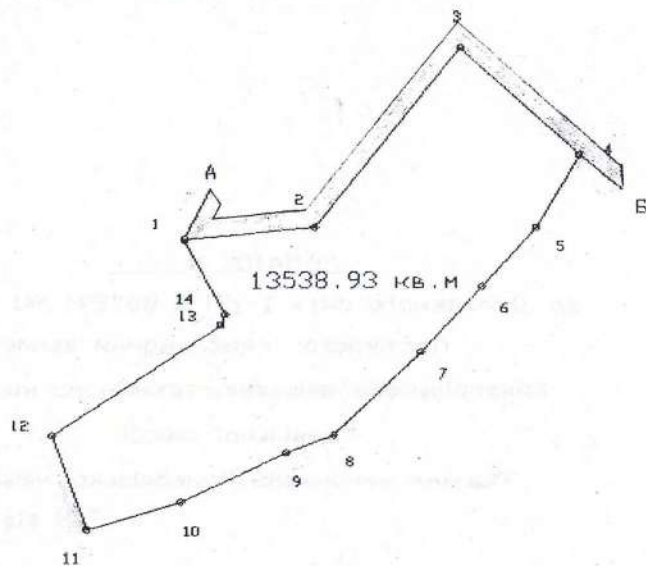
Криворізький район

ПЛАН ЗОВНІШНІХ МЕЖ ЗЕМЛЕКОРИСТУВАННЯ
Криворізького авіатехнічного коледжу
цивільної авіації

Військова смуга перешкод
вул. Авіаційна
Центрально-Міський район

ТАБЛИЦЯ ДІЛІВ

№	ДОВЖИНА ЛІНІЇ
1	48.57
2	86.75
3	60.10
4	32.23
5	30.00
6	33.68
7	45.02
8	19.11
9	42.77
10	37.12
11	38.12
12	76.04
13	4.50
14	32.14
1	



Масштаб 1:2000

Опис меж:

Від А до Б землі с/т "Співдружність" Криворізького
авіаційно-технічного коледжу цивільної авіації
Від Б до А землі Криворізької міської ради

Гол. інженер-землевпорядник *В. Сагауленко* В. Сагауленко

Додаток № 3
до Державного акту 1-ДП № 007291 на право
постійного користування землею

Криворізькому авіаційно-технічному коледжу
цивільної авіації

ДОДАТОК № 3
до Державного акту 1-ДП № 007291 на право
постійного користування землею
Криворізькому авіаційно-технічному коледжу
цивільної авіації
/Рішення виконкому Криворізької міської ради
№ 748 від 11.07.2001 р./

№ п/п	№ документа	Дата	Відомості
1			
2			
3			
4			
5			
6			
7			
8			
9			
10			
11			
12			
13			
14			
15			
16			
17			
18			
19			
20			

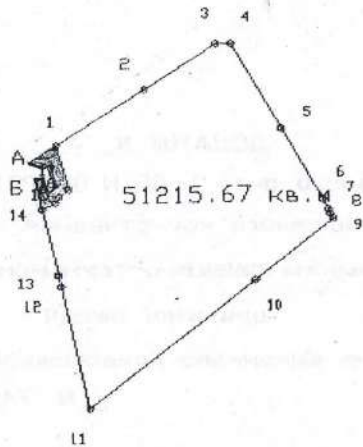
[Handwritten signature]

ПЛАН ЗОВНІШНІХ МЕЖ ЗЕМЛЕКОРИСТУВАННЯ
 КРИВОРІЗЬКОГО АВІАЦІЙНО-ТЕХНІЧНОГО КОЛЕДЖУ
 ЦИВІЛЬНОЇ АВІАЦІЇ

Навчальна база
 вул. Купріна
 Центрально-Міський район

ТАБЛИЦЯ ДАНИХ

№№	ДОВЖИНА ЛІНІЇ
1	97.02
2	77.47
3	14.02
4	92.74
5	77.52
6	11.35
7	4.84
8	4.59
9	93.84
10	193.48
11	117.97
12	10.79
13	64.47
14	13.86
15	6.73
16	11.22
17	42.23
1	



Опис меж:

Від А до В землі Криворізької міської ради
 Від В до А землі ПП "Лада Ойл"

Гол. інженер-землевпорядник

[Signature]

В. Сагауленко

Робота № 19072/1